







LEGENDA




DESTINAZIONE D'USO PREVALENTE

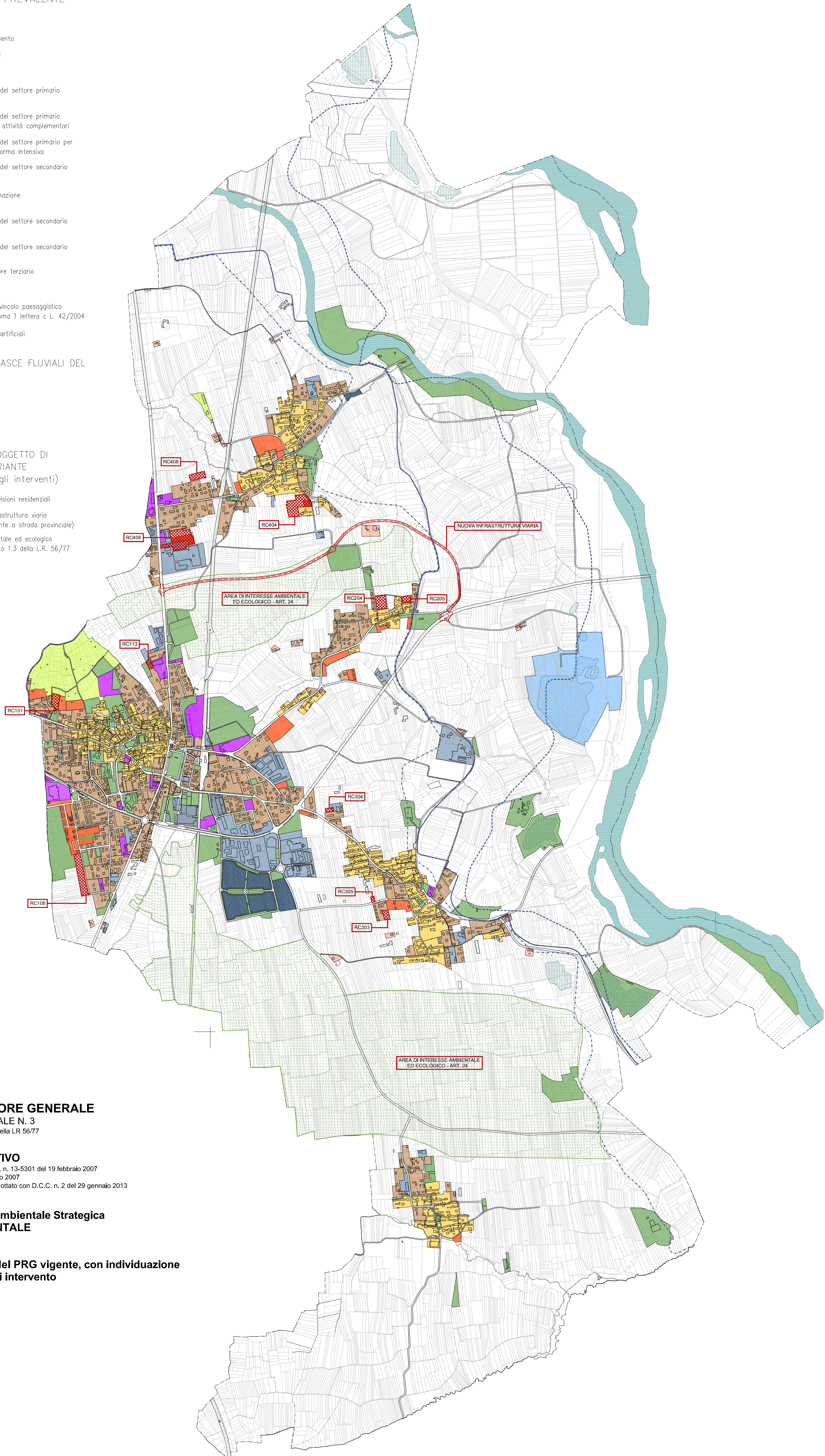
-  residenziali consolidate
-  residenziali di completamento
-  residenziali di espansione
-  residenziali isolate
-  insediamento produttivo del settore primario per colture pregiate
-  insediamento produttivo del settore primario per colture estensive ed attività complementari
-  insediamento produttivo del settore primario per allevamento animale in forma intensiva
-  insediamento produttivo del settore secondario di completamento
-  area mista o di trasformazione
-  insediamento produttivo del settore secondario di nuovo impianto
-  insediamento produttivo del settore secondario per attività estrattive
-  aree produttive del settore terziario
-  aree per servizi
-  corsi d'acqua generanti vincolo paesaggistico ai sensi dell'art 142 comma 1 lettera c L. 42/2004
-  specchi d'acqua e laghi artificiali

DELIMITAZIONE DELLE FASCE FLUVIALI DEL FIUME DORA BALTEA

-  limite fascia A
-  limite fascia B
-  limite fascia C

INDIVIDUAZIONE AREE OGGETTO DI INTERVENTO DELLA VARIANTE (riferimento Schede degli interventi)

-  localizzazione nuove previsioni residenziali
-  localizzazione nuova infrastruttura viaria (circonvallazione in variante a strada provinciale)
-  area di interesse ambientale ed ecologico ai sensi dell'art. 24 punto 1.3 della L.R. 56/77 (pianura agricola)



REGIONE PIEMONTE
PROVINCIA DI TORINO

Comune di Strambino

PIANO REGOLATORE GENERALE

VARIANTE STRUTTURALE N. 3
ai sensi del Comma 4 dell'Art. 17 della LR 56/77

PROGETTO DEFINITIVO

PRG vigente approvato con D.G.R. n. 13-5301 del 19 febbraio 2007
pubblicata sul BUR n. 9 del 1 marzo 2007
Progetto Preliminare di Variante adottato con D.C.C. n. 2 del 29 gennaio 2013

VAS - Valutazione Ambientale Strategica
RAPPORTO AMBIENTALE

TAVOLA V2
Destinazioni d'uso del PRG vigente, con individuazione delle aree oggetto di intervento

Scala 1:10000

Progettisti
arch. Alberto Redolfi
arch. Guido Giono
arch. Anna Caretto Buffo
dott. agr. Franco Noce

con
arch. Luisa Chiea
arch. jr. Matteo Gianotti

Ufficio Tecnico, RUP
geom. Piero Gillono

Consulenti
dott. geol. Nicola Lauria (aspetti geologici)

Novembre 2013