

REGIONE PIEMONTE
PROVINCIA DI TORINO



COMUNE DI STRAMBINO

VARIANTE STRUTTURALE N. 3 AL P.R.G.
L.R. 5/12/1977 n° 56 e s.m.i. - Art. 17, 4° comma

TAV.2 CARTA DELLE ACCLIVITA'

Data	Scala	Segna	Attività	Versione
Novembre 2013	1:10.000	I185C1	PRG	V00






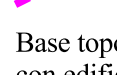
Il Tecnico incaricato
Dott. Geol. Nicola Lauria

Collaboratore
Dott. Geol. Leonardo Perona

STUDIO GEOLOGICO - Dott. Nicola Lauria - Via Casale, 11/f 10015 IVREA (TO)
Tel e fax + 39 - 0125 - 615815 - E-mail studio_gea@tiscali.it
Elaborazione cartografica: GEA s.r.l. - Via Casale, 8 10015 IVREA (TO)

Vieta la riproduzione e la consegna a terzi senza l'autorizzazione scritta dell'autore

LEGENDA

-  Reticolo idrografico superficiale
-  CLASSE 1: aree pianeggianti con valori di acclività bassa (inferiori al 10% (5,7°))
-  CLASSE 2: Versanti con valori di acclività medio-bassa (compresi tra 10% (5,7°) e 35% (19,3°))
-  CLASSE 3: Versanti con valori di acclività medio-alta (compresi tra 35% (19,3°) e 70% (35°))
-  Orlo di terrazzo
-  Confine comunale tracciato su base catastale

Base topografica: estratto ridotto della Carta Tecnica della Provincia di Torino anni di rilievo: 1997-2006;
con edifici costruiti in data successiva aggiornati manualmente all'ottobre 2013

